




SISTEMA DE ACUEDUCTO URBANO
No. CU-10



ALCALDÍA MUNICIPAL DE CHÍA
DEPARTAMENTO ADMINISTRATIVO DE PLANEACIÓN
DIRECCIÓN DE ORDENAMIENTO TERRITORIAL

PLAN DE ORDENAMIENTO TERRITORIAL

SISTEMA DE ACUEDUCTO URBANO

CONVENCIONES


Limite Municipal	Predial Rural
Veredas	Eje Río Bogotá
Perimetro Urbano	Eje Río Frío
Predial Urbano	
Red de Acueducto	

VIAS

	V - 01
	VU-02
	VU-03
	VU-04
	VU-05
	VIA COLECTORA LOCAL

OBSERVACIONES

LOCALIZACIÓN GENERAL



INFORMACIÓN DE REFERENCIA

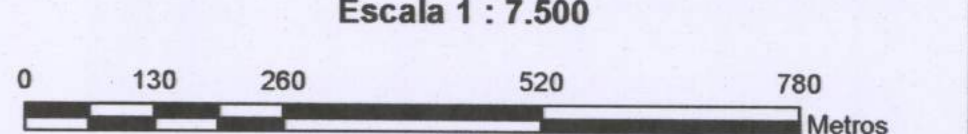
Datum Geodésico:	MAGNA - SIRGAS
Elipsoide:	GRS80
Proyección Cartográfica:	Traverse_Mercator
Origen de la Zona:	Bogotá
Sistema de Coordenadas Geográficas:	PCS_Chía_Cun
Meridiano Principal:	Greenwich 0°0'0"
Coordenadas Geográficas:	04°51'06.629" Latitud Norte
Coordenadas Planas:	74°02'42.987" Longitud Oeste
Factor de Escala:	1000.000 metros Norte
Unidad Lineal:	1000.000 metros Este
Unidad Angular:	1.00
Fuente:	Metros
	Grados
	Cartografía Acuerdo 017 de 2000 (POT)
	Cartografía Base Predial IGAC - 2014

LEYENDA TEMÁTICA

VÁLVULAS	
RED MATRIZ	
DIAMETRO	SIMBOLOGÍA
16" - 20"	
24" - 30"	
60" - 78"	
ACUEDUCTO PROYECTADO	
DIAMETRO	SIMBOLOGÍA
2" - 4"	
6" - 8"	
10" - 14"	
30" - 48"	
RED DOMICILIARIA	
DIAMETRO	SIMBOLOGÍA
1" - 2"	
3" - 4"	
6" - 8"	
10" - 15"	
RESERVA HÍDRICA	
TANQUE ALMACENAMIENTO	

INFORMACIÓN DE REFERENCIA

ESCALA 1 : 7.500



0 130 260 520 780 Metros

FECHA: JULIO DE 2016

SISTEMA DE ACUEDUCTO URBANO
No. CU-10