


ALCALDÍA MUNICIPAL DE CHÍA
DEPARTAMENTO ADMINISTRATIVO DE PLANEACIÓN
DIRECCIÓN DE ORDENAMIENTO TERRITORIAL

PLAN DE ORDENAMIENTO TERRITORIAL

SISTEMA DE ALCANTARILLADO

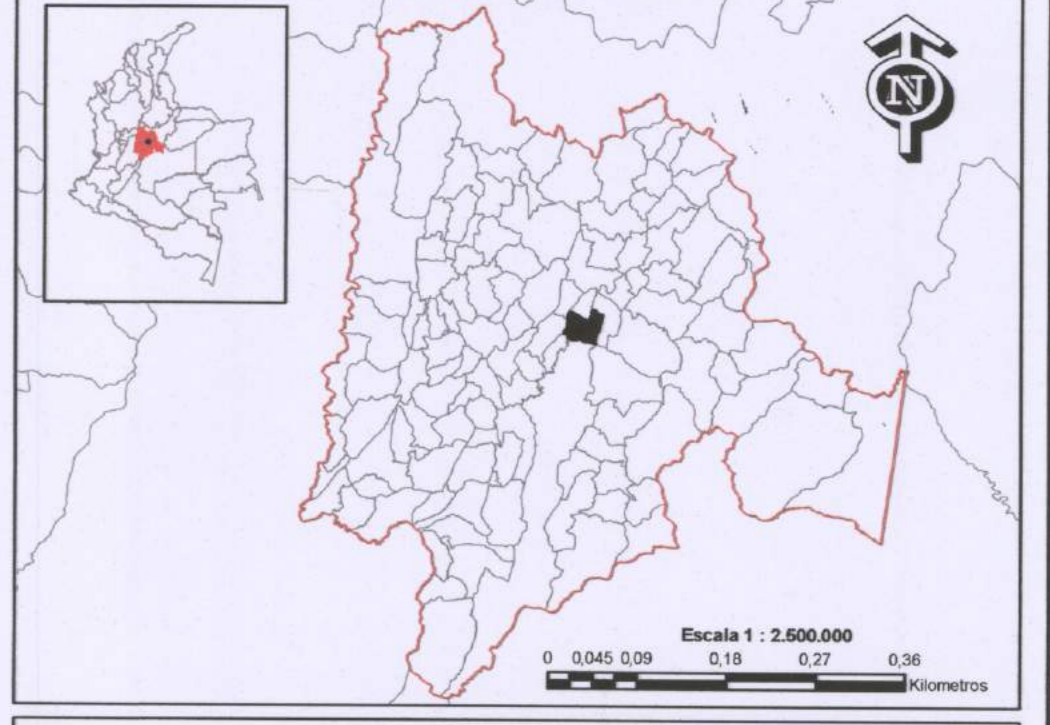


CONVENCIONES

- Limite Municipal
 - Veredas
 - Perimetro Urbano
 - Predial Urbano
 - Predial Rural
 - Eje Río Bogotá
 - Eje Río Frio
- VIAS**
- V - 01
 - VU-02
 - VU-03
 - VU-04
 - VU-05
 - VÍA COLECTORA LOCAL

OBSERVACIONES

LOCALIZACIÓN GENERAL

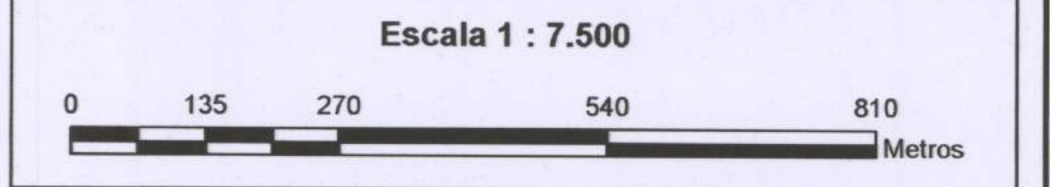


LEYENDA TEMÁTICA

COMPUERTAS											
COLECTORES											
COLECTOR ANTIGUO											
AGUAS LLUVIAS											
EXISTENTE	<table border="1"> <thead> <tr> <th>DIÁMETRO</th> <th>SIMBOLOGÍA</th> </tr> </thead> <tbody> <tr> <td>8" - 14"</td> <td></td> </tr> <tr> <td>16" - 24"</td> <td></td> </tr> <tr> <td>26" - 36"</td> <td></td> </tr> <tr> <td>40" - 48"</td> <td></td> </tr> </tbody> </table>	DIÁMETRO	SIMBOLOGÍA	8" - 14"		16" - 24"		26" - 36"		40" - 48"	
DIÁMETRO	SIMBOLOGÍA										
8" - 14"											
16" - 24"											
26" - 36"											
40" - 48"											
PROYECTADO											
TUBERÍA COMBINADA											
EXISTENTE	<table border="1"> <thead> <tr> <th>DIÁMETRO</th> <th>SIMBOLOGÍA</th> </tr> </thead> <tbody> <tr> <td>6" - 12"</td> <td></td> </tr> <tr> <td>14" - 18"</td> <td></td> </tr> <tr> <td>26" - 28"</td> <td></td> </tr> <tr> <td>30" - 38"</td> <td></td> </tr> </tbody> </table>	DIÁMETRO	SIMBOLOGÍA	6" - 12"		14" - 18"		26" - 28"		30" - 38"	
DIÁMETRO	SIMBOLOGÍA										
6" - 12"											
14" - 18"											
26" - 28"											
30" - 38"											
PROYECTADO											
AGUAS RESIDUALES											
EXISTENTE	<table border="1"> <thead> <tr> <th>DIÁMETRO</th> <th>SIMBOLOGÍA</th> </tr> </thead> <tbody> <tr> <td>6" - 12"</td> <td></td> </tr> <tr> <td>14" - 18"</td> <td></td> </tr> <tr> <td>26" - 28"</td> <td></td> </tr> <tr> <td>30" - 38"</td> <td></td> </tr> </tbody> </table>	DIÁMETRO	SIMBOLOGÍA	6" - 12"		14" - 18"		26" - 28"		30" - 38"	
DIÁMETRO	SIMBOLOGÍA										
6" - 12"											
14" - 18"											
26" - 28"											
30" - 38"											
PROYECTADO											
PTAR EXISTENTE											
PTAR PROYECTADA											

INFORMACIÓN DE REFERENCIA

Datum Geodésico: MAGNA - SIRGAS
 Elipsoide: GRS80
 Proyección Cartográfica: Transverso_Mercator
 Origen de la Zona: Bogotá
 Sistema de Coordenadas Geográficas: PCS, Chía, Cun
 Greenwich 91°W
 Meridiano Principal: 04 51'06.629" Longitud Norte
 74 52'42.367" Longitud Oeste
 1'900.000 metros Norte
 1'900.000 metros Este
 1:50
 Factor de Escala: Metros
 Unidad Lineal: Grados
 Unidad Angular: Cartografía Acuerdo 917 de 2000 (POT)
 Cartografía Base Predial KIAC - 2014



FECHA: JULIO DE 2016