


Vereda
Tiquiza

Bojacá

RÍO BOGOTÁ

LEYENDA TEMÁTICA			
ÁREAS DE ACTIVIDAD EN SUELO URBANO			
CATEGORÍA	SÍMBOLO	ÁREA (ha)	%
RESIDENCIAL		287,09	45,56
COMERCIAL		280,17	44,46
DOTACIONAL		14,76	2,34
PROTECCIÓN		27,48	4,36
ESPACIO PÚBLICO PROYECTADO		9,99	1,59
ESPACIO PÚBLICO		10,68	1,69
TOTAL TEMÁTICA		630,17	100



ÁREAS DE ACTIVIDAD EN SUELO URBANO No. CU-05



ALCALDÍA MUNICIPAL DE CHÍA
DEPARTAMENTO ADMINISTRATIVO DE PLANEACIÓN
DIRECCIÓN DE ORDENAMIENTO TERRITORIAL

PLAN DE ORDENAMIENTO TERRITORIAL

ÁREAS DE ACTIVIDAD EN SUELO URBANO

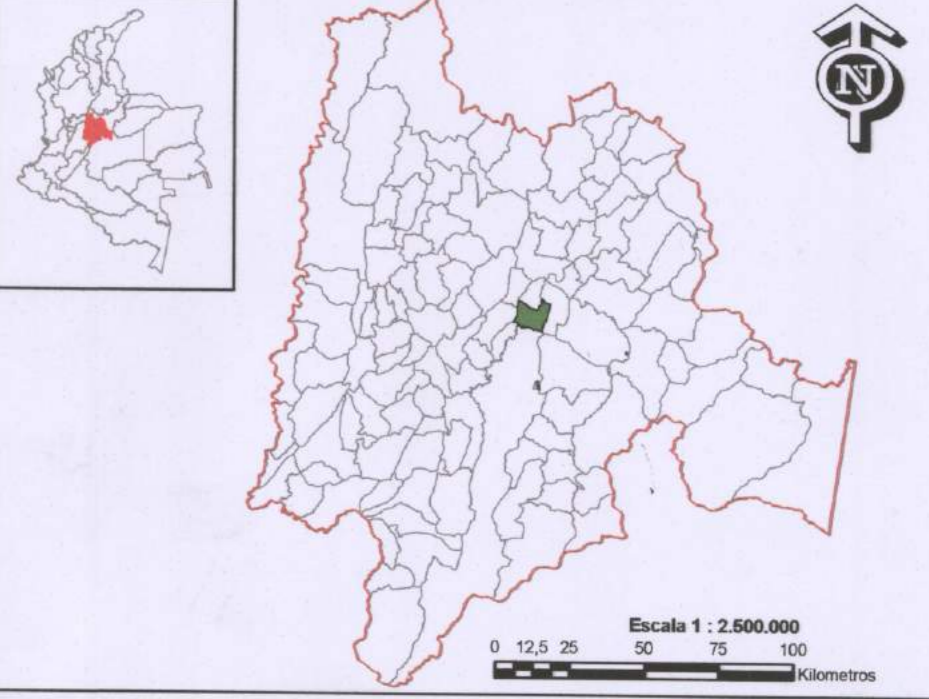



CONVENCIONES

LIMITES	CUERPOS DE AGUA
Limite Municipal	Eje Río Bogotá
Veredas	Eje Río Frio
Predial Urbano	Quebradas
Predial Rural	
Perimetro Urbano	
VIAS	HIPSOMETRIA
VU-02	Curvas de nivel
VU-03	
VU-04	
VU-05	
VÍA COLECTORA LOCAL	

OBSERVACIONES


LOCALIZACIÓN GENERAL



INFORMACIÓN DE REFERENCIA

Datos Geodésicos:	MAGNA - SIRGAS
Elipsoides:	GRS80
Proyección Cartográfica:	Transversa_Mercator
Origen de la Zona:	Bogotá
Sistema de Coordenada Geográfica:	PCS - Chía - Cum
Meridiano Principal:	Greenwich 0° 0' 0"
Coordenadas Geográficas:	04° 51' 36,820" Latitud Norte
	74° 43' 42,967" Longitud Oeste
Coordenadas Planas:	1'900,000 metros Norte
	1'900,000 metros Este
Factor de Escala:	1,00
Unidad Lineal:	Metros
Orados:	Cartografía Acuerdo 017 de 2008 (POT)
Fuente:	Cartografía Base Predial IGAC - 2014

Escala 1 : 8.000



FECHA: JULIO DE 2016

ÁREAS DE ACTIVIDAD EN SUELO URBANO No. CU-05