


Bojaca

Vereda Tiquiza


SISTEMA DE EQUIPAMENTOS URBANOS No. CU-04




ALCALDÍA MUNICIPAL DE CHÍA
DEPARTAMENTO ADMINISTRATIVO DE PLANEACIÓN
DIRECCIÓN DE ORDENAMIENTO TERRITORIAL

PLAN DE ORDENAMIENTO TERRITORIAL

SISTEMA DE EQUIPAMENTOS URBANOS



LEONARDO DONOSO RUIZ
ALCALDE MUNICIPAL





JORGE ENRIQUE ROMÁN FERNÁNDEZ
DIRECTOR DE DEPARTAMENTO
ADMINISTRATIVO DE PLANEACIÓN

CONVENCIONES

<p>LIMITES</p> <ul style="list-style-type: none"> Límite Municipal Veredas Predial Urbano Predial Rural Perimetro Urbano 	<p>CUERPOS DE AGUA</p> <ul style="list-style-type: none"> Eje Río Bogotá Eje Río Frio Quebradas
<p>VIAS</p> <ul style="list-style-type: none"> VU-02 VU-03 VU-04 VU-05 VIA COLECTORA LOCAL 	<p>HIPSOMETRIA</p> <ul style="list-style-type: none"> Curvas de nivel

OBSERVACIONES

LOCALIZACIÓN GENERAL





Escala 1 : 2.500.000
0 15 30 45 60 75 90 105 120 Kilómetros

INFORMACIÓN DE REFERENCIA

Datum Geodésico: Bogotá Elipsoid: Transversa_Mercator Proyección Cartográfica: Bogotá Origen de la Zona: PCS_Chía_Cun Meridiano Principal: Greenwich 0° 0' 0" Coordenadas Geográficas: 04° 51' 00" Latitud Norte 74° 02' 42" Longitud Oeste 1.000.000 metros Norte 1.000.000 metros Este	MAGNA - SIRGAS 0050 Transversa_Mercator Bogotá PCS_Chía_Cun Greenwich 0° 0' 0" 04° 51' 00" Latitud Norte 74° 02' 42" Longitud Oeste 1.000.000 metros Norte 1.000.000 metros Este 1:25 Metros Grados Cartografía Acuerdo 017 de 2000 (POT) Cartografía Base Predial KIAC - 2014
--	--

Escala 1 : 8.000



0 115 230 460 690 Metros

FECHA: JULIO DE 2016

SISTEMA DE EQUIPAMENTOS URBANOS No. CU-04

LEYENDA TEMÁTICA

SISTEMA DE EQUIPAMENTOS COLECTIVOS URBANOS

CATEGORÍA	SÍMBOLO	ÁREA (ha)	%
SALUD		0,52	0,08
ABASTECIMIENTO		1,13	0,18
INSTITUCIONAL		12,49	1,98
CULTO		2,07	0,33
TOTAL TEMÁTICA		14,14	2,24
TOTAL ÁREA URBANA		630,17	100