

Vereda Tiquiza

Vereda Bojacá

Vereda La Balsa

RÍO BOGOTÁ

RÍO FRÍO

RÍO BOGOTÁ

LEYENDA TEMÁTICA

TIPO DE VÍA	SIMBOLOGÍA
VÍA TIPO 1	
VÍA TIPO 2	
VÍA TIPO 3	
VÍA TIPO 4	
VÍA TIPO 5	
VÍA COLECTORA LOCAL	
ANILLO VEREDAL	
VÍA FERREA	

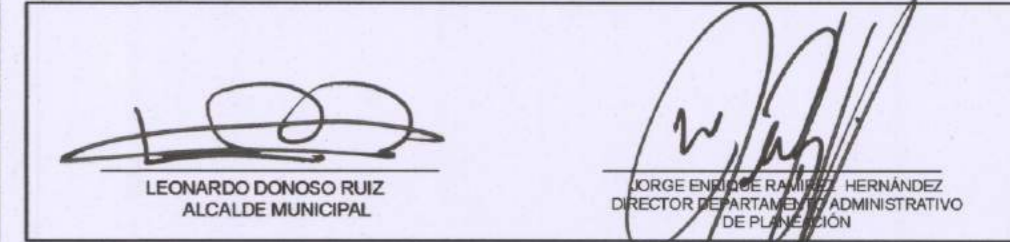
SISTEMA VIAL URBANO No. CU-02



ALCALDÍA MUNICIPAL DE CHÍA
DEPARTAMENTO ADMINISTRATIVO DE PLANEACIÓN
DIRECCIÓN DE ORDENAMIENTO TERRITORIAL

PLAN DE ORDENAMIENTO TERRITORIAL

SISTEMA VIAL URBANO

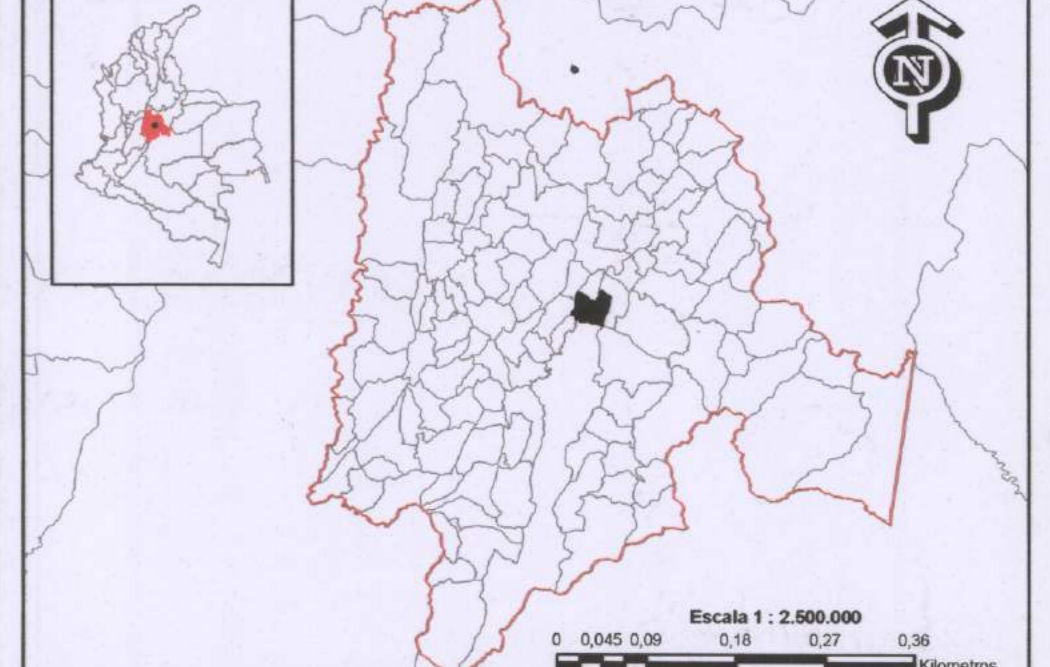


CONVENCIONES

LIMITES	CUERPOS DE AGUA
Limite Municipal	Eje Rio Bogotá
Veredas	Eje Rio Frio
Predial Urbano	Quebradas
Predial Rural	
Perimetro Urbano	
Malla Vial Local	
HIPSOMETRIA	
Curvas de nivel	

OBSERVACIONES


LOCALIZACIÓN GENERAL



INFORMACIÓN DE REFERENCIA

Datum Geodésico: MAGNA - SIRGAS
 Elipsoide: GRS80
 Proyección Cartográfica: Transversa_Mercator
 Origen de la Zona: Bogotá
 Sistema de Coordenadas Geográficas: PCS, Chía, Cum
 Meridiano Principal: Greenwich 0° 0' 0"
 Coordenadas Geográficas: 04° 5' 16.629" Latitud Norte
 74° 02' 55.967" Longitud Oeste
 Coordenadas Planas: 1'900.000 metros Norte
 1'900.000 metros Este
 Factor de Escala: 1.00
 Unidad Lineal: Metros
 Unidad Angular: Grados
 Fuente: Cartografía Acuerdo 017 de 2000 (POT)
 Cartografía Base Predial IGAC - 2014

Escala 1 : 7500



FECHA: JULIO DE 2016

SISTEMA VIAL URBANO No. CU-02