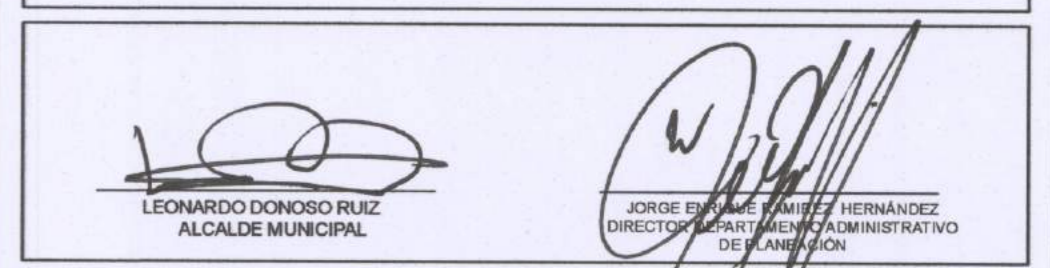


ALCALDÍA MUNICIPAL DE CHÍA  
DEPARTAMENTO ADMINISTRATIVO DE PLANEACIÓN  
DIRECCIÓN DE ORDENAMIENTO TERRITORIAL

PLAN DE ORDENAMIENTO TERRITORIAL

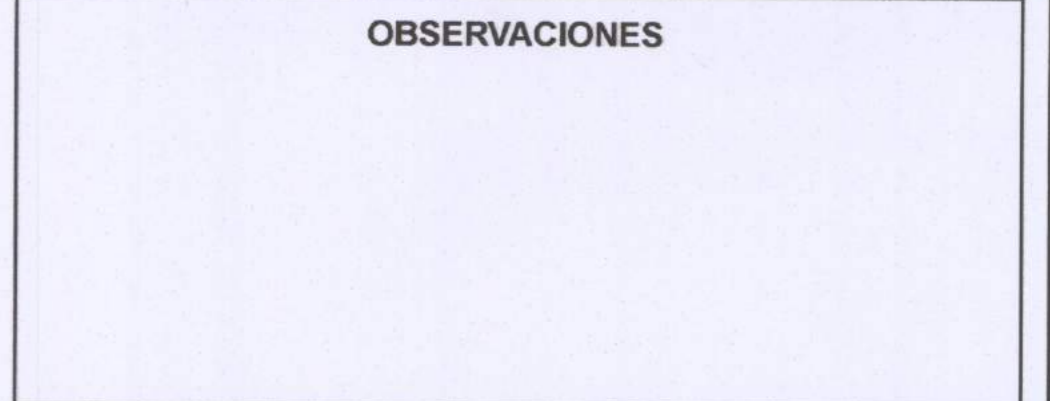
SISTEMA DE ACUEDUCTO RURAL



CONVENCIONES

	Limite Municipal		Predial Rural
	Veredas		Eje Río Bogotá
	Perimetro Urbano		Eje Río Frio
	Predial Urbano		

OBSERVACIONES



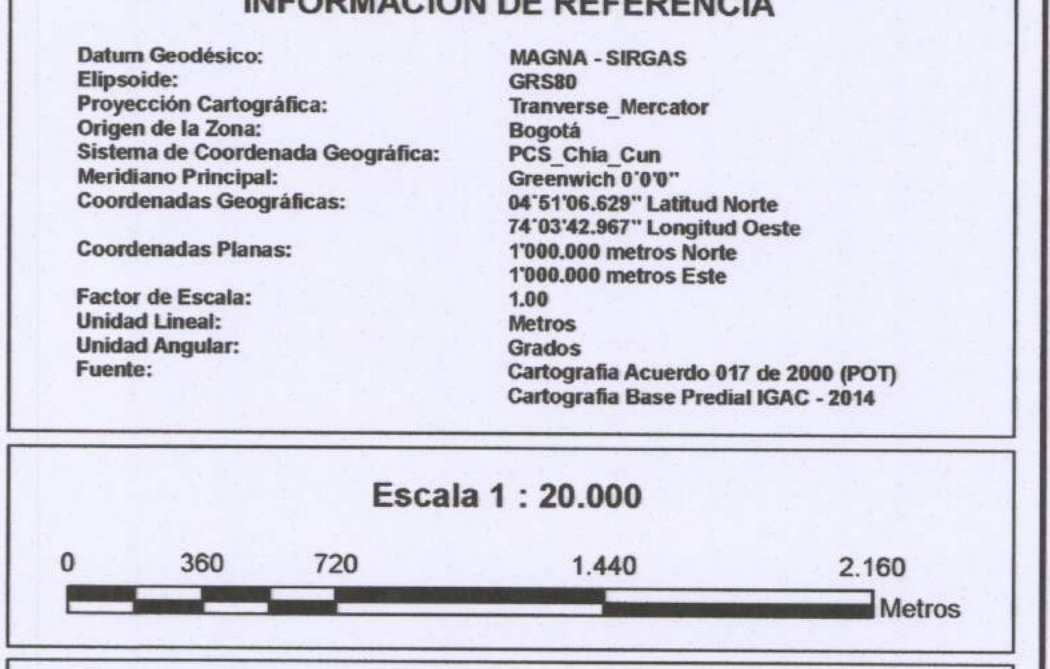
MUNICIPIO DE SOPO

LEYENDA TEMÁTICA

VÁLVULAS	
RED MATRIZ	
DIAMETRO	SIMBOLOGÍA
16" - 20"	
24" - 30"	
60" - 78"	
ACUEDUCTO PROYECTADO	
DIAMETRO	SIMBOLOGÍA
2" - 4"	
6" - 8"	
10" - 14"	
30" - 48"	
RED DOMICILIARIA	
DIAMETRO	SIMBOLOGÍA
1" - 2"	
3" - 4"	
6" - 8"	
10" - 15"	
RESERVA HÍDRICA	
TANQUE ALMACENAMIENTO	

INFORMACIÓN DE REFERENCIA

Sistema Geodésico: OCHA - SIRGAS	Elipsoide: GRS80
Proyección Cartográfica: Transversa_Mercator	Origen de la Zona: Bogotá
Sistema de Coordenada Geográfica: PCS, CHA, CUN	Generalización: 0 1/1"
Meridiano Principal: 04 51'06.629" Longitud Oeste	Coordenadas Geográficas: 74 02 42.967" Longitud Oeste
Coordenadas Planas: 1'000.000 metros Norte	1'000.000 metros Este
Factor de Escala: 1:00	Unidad Lineal: Metros
Unidad Angular: Grados	Fuente: Cartografía Acuerdo 017 de 2000 (POT)
	Cartografía Base Predial IGAC - 2014



FECHA: JULIO DE 2016