



MUNICIPIO DE TABIO

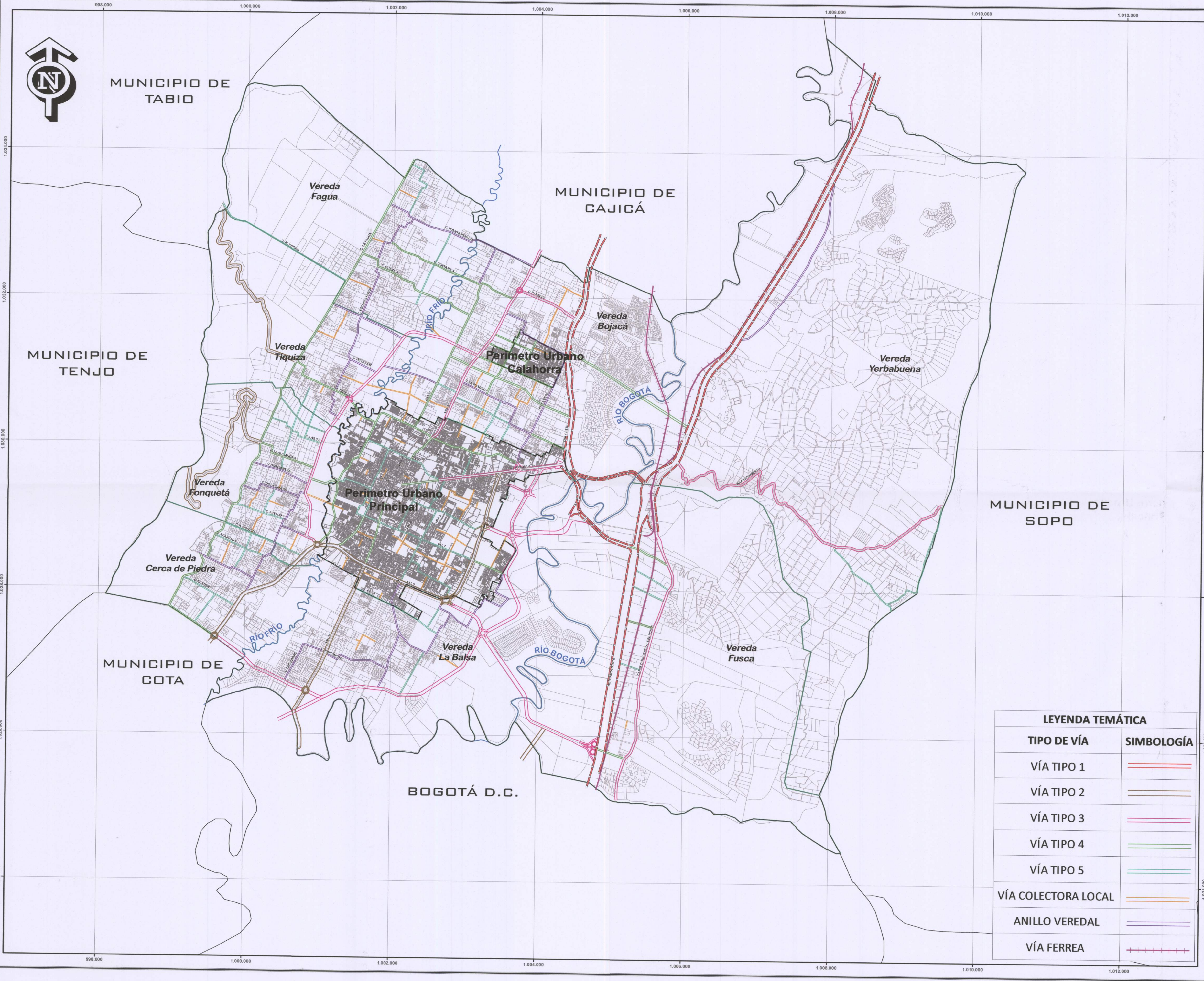
MUNICIPIO DE GAJICÁ

MUNICIPIO DE TENJO

MUNICIPIO DE SOPO


MUNICIPIO DE COTA

BOGOTÁ D.C.



LEYENDA TEMÁTICA	
TIPO DE VÍA	SIMBOLOGÍA
VÍA TIPO 1	
VÍA TIPO 2	
VÍA TIPO 3	
VÍA TIPO 4	
VÍA TIPO 5	
VÍA COLECTORA LOCAL	
ANILLO VEREDAL	
VÍA FERREA	


PLANO FORMULACIÓN RURAL **No. CR-02**




ALCALDÍA MUNICIPAL DE CHÍA
DEPARTAMENTO ADMINISTRATIVO DE PLANEACION
DIRECCIÓN DE ORDENAMIENTO TERRITORIAL

PLAN DE ORDENAMIENTO TERRITORIAL

SISTEMA VIAL RURAL


LEONARDO DONOSO RUIZ
ALCALDE MUNICIPAL

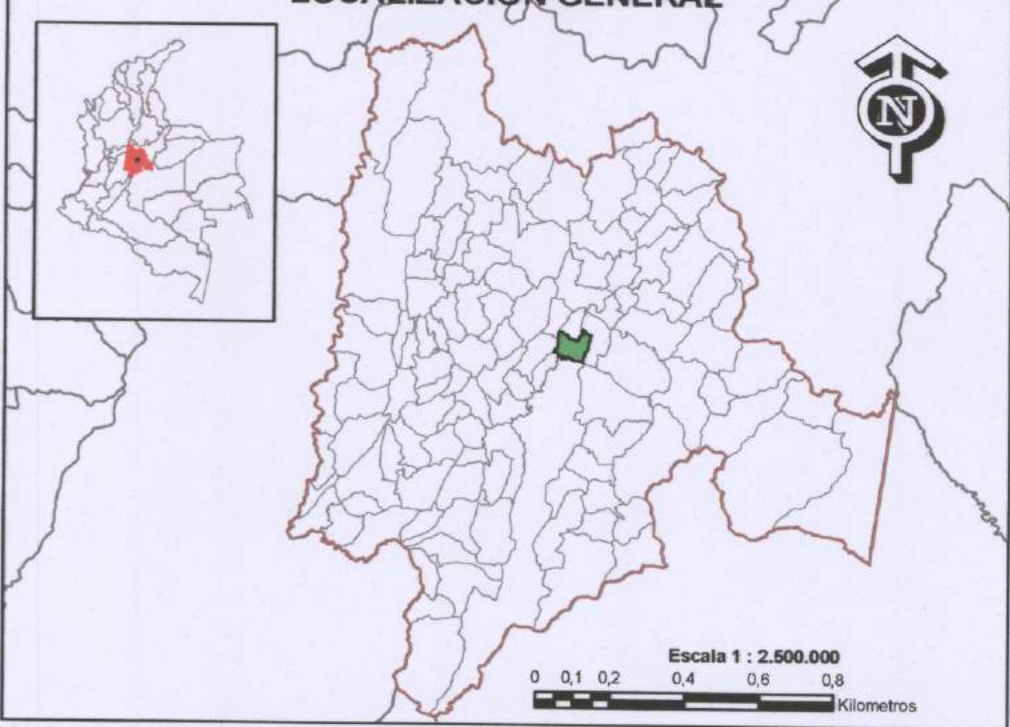

ERICKA VARGAS HERNÁNDEZ
DIRECTORA DEPARTAMENTO ADMINISTRATIVO DE PLANEACION

CONVENCIONES

Limite Municipal	Predial Rural
Veredas	Eje Rio Bogotá
Perimetro Urbano	Eje Rio Frio
Predial Urbano	
Malla Vial Local	

OBSERVACIONES

LOCALIZACIÓN GENERAL




Escala 1 : 2.500.000

INFORMACIÓN DE REFERENCIA

Datum Geodésico: MAGNA - SIRGAS
 Elipsoid: GRS80
 Proyección Cartográfica: Transverse_Mercator
 Origen de la Zona: Bogotá
 Sistema de Coordenadas Geográficas: PCS - Chía - Cui
 Meridiano Principal: Greenwich 0° 0' 0" W
 Coordenadas Geográficas: 04° 5' 16.523" Latitud Norte
 74° 02' 42.367" Longitud Oeste

Coordenadas Planas: 1000.000 metros Norte
 1000.000 metros Este
 Factor de Escala: 1,00
 Unidad Lineal: Metros
 Unidad Angular: Grados
 Fuente: Cartografía Acuerdo 017 de 2008 (POT)
 Cartografía Base Predial IGAC - 2014

Escala 1 : 20.000



0 360 720 1.440 2.160 Metros

FECHA: JULIO DE 2016

PLANO FORMULACIÓN RURAL **No. CR-02**