



MUNICIPIO DE TABIO

MUNICIPIO DE CAJICÁ

MUNICIPIO DE TENJO

MUNICIPIO DE SOPO

MUNICIPIO DE COTA

BOGOTÁ D.C.


PLANO FORMULACIÓN RURAL No. CR-01



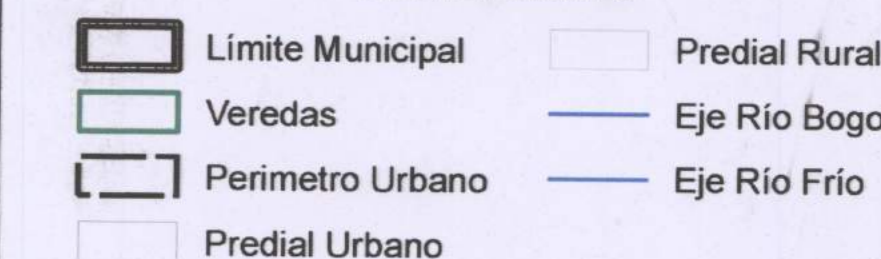
ALCALDÍA MUNICIPAL DE CHÍA
DEPARTAMENTO ADMINISTRATIVO DE PLANEACIÓN
DIRECCIÓN DE ORDENAMIENTO TERRITORIAL

PLAN DE ORDENAMIENTO TERRITORIAL

CATEGORIAS EN SUELO RURAL



CONVENCIONES

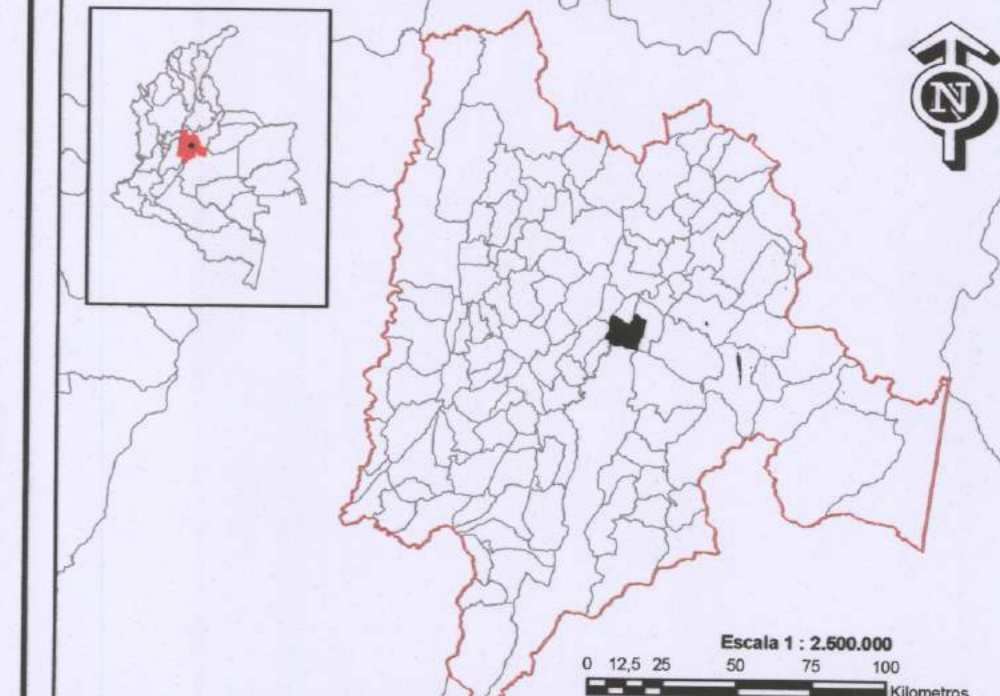


VIAS



OBSERVACIONES

LOCALIZACIÓN GENERAL



INFORMACIÓN DE REFERENCIA

Datum Geodésico: MAGNA - SIRGAS
Elipsoid: GRS80
Proyección Cartográfica: Transversa_Mercator
Origen de la Zona: Bogotá
Sistema de Coordenadas Geográficas: PCS Chía, Con Greenwich 0°0'0"
Meridiano Principal: 04°51'36.823" Longitud Norte
Coordenadas Planas: 74°30'28.7" Longitud Oeste
1'000.000 metros Norte
1'300.000 metros Este
Factor de Escala: 1,00
Unidad Lineal: Metros
Unidad Angular: Grados
Fuente: Cartografía Acuerdo 017 de 2000 (POT)
Cartografía Base Predial IGAC - 2014

Escala 1 : 20.000



FECHA: JULIO DE 2016

PLANO FORMULACIÓN RURAL No. CR-01

LEYENDA TEMÁTICA				
MODELO DE OCUPACIÓN DEL TERRITORIO				
ESTRUCTURA	CATEGORÍA	SIMBOLOGÍA	ÁREA ha	%
PROTECCIÓN EN SUELO RURAL	ÁREAS DE CONSERVACIÓN Y PROTECCIÓN AMBIENTAL	ZONA DE RESERVA CUENCA ALTA DEL RÍO BOGOTÁ	1258,77	17,89
		RONDA QUERRADAS (30 metros)	168,59	2,40
		RESERVA FORESTAL PROTECTORA	881,52	12,53
		ÁREA AMORTIGUACIÓN	378,17	5,37
		RONDA RIO BOGOTÁ (150 metros)	496,12	7,05
		RONDA RIO FRÍO (75 metros)	94,53	1,34
		RONDA QUERRADAS (30 metros)	412,68	5,86
		HUMEDALES	21,58	0,31
		RESERVA HÍDRICA	71,18	1,01
		RESERVA HÍDRICA	2319,62	32,96
ÁREAS PRODUCCIÓN AGRÍCOLA, CANADERA Y DE EXPLOTACIÓN DE RECURSOS NATURALES	AGROPECUARIO SEMINTENSIVA			
	ZONA DE RESERVA FORESTAL PROTECTORA PRODUCTORA (ZRPP)	127,69	1,81	
ÁREAS PATRIMONIO CULTURAL	RESGUARDO INDÍGENA			
	RESGUARDO INDÍGENA	69,30	0,98	
ÁREAS SERVICIOS PÚBLICOS DOMICILIARIOS	SERVICIOS PÚBLICOS			
	COMERCIO Y SERVICIOS	34,16	0,49	
	COMERCIO Y SERVICIOS	17,44	0,25	
DESARROLLO RESTRINGIDO	SUBURBANA	CORREDOR VIAL	148,46	2,11
		VIVIENDA	170,57	2,42
		CENTROS POBLADOS	100,50	1,43
		VIVIENDA CAMPESTRE	266,67	3,79
		TOTAL TEMÁTICA	7037,55	100,00
EQUIPAMIENTOS RURALES			16,50	
TOTAL MUNICIPIO			8044,91	