



MUNICIPIO DE TABIO

MUNICIPIO DE CAJICÁ

MUNICIPIO DE TENJO

MUNICIPIO DE SOPO

MUNICIPIO DE COTA

BOGOTÁ D.C.

RED DE GAS DOMICILIARIO No. CG-10




ALCALDÍA MUNICIPAL DE CHÍA

DEPARTAMENTO ADMINISTRATIVO DE PLANEACIÓN
DIRECCIÓN DE ORDENAMIENTO TERRITORIAL

PLAN DE ORDENAMIENTO TERRITORIAL

RED DE GAS DOMICILIARIO

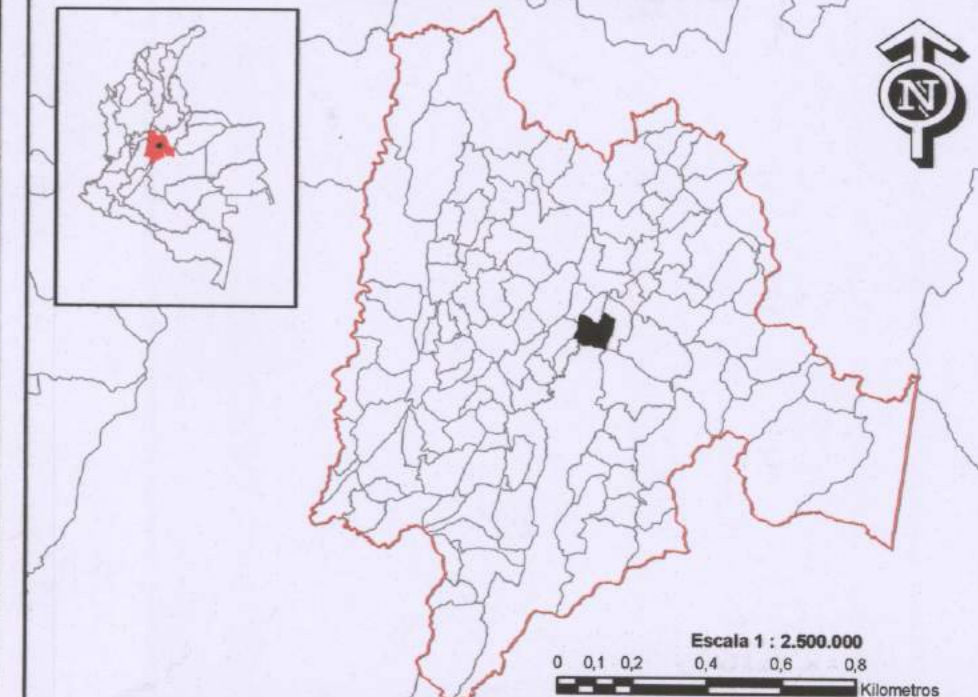


CONVENCIONES

- Límite Municipal
 - Veredas
 - Perímetro Urbano
 - Predial Urbano
 - Predial Rural
 - Eje Río Bogotá
 - Eje Río Frio
- VIAS**
- V - 1
 - VIA FERREA

OBSERVACIONES


LOCALIZACIÓN GENERAL



INFORMACIÓN DE REFERENCIA

Datum Geodésico: MAGNA - SIRGAS
 Elipsoide: GRS80
 Proyección Cartográfica: Transverse_Mercator
 Origen de la Zona: Bogotá
 Sistema de Coordenadas Geográficas: PCS - Chía - Cua
 Meridiano Principal: Greenwich 0° 0' 0"
 Coordenadas Geográficas: 44° 51' 00" 000" Longitud Oeste
 74° 03' 42" 967" Longitud Norte
 Coordenadas Planas: 1'000,000 metros Norte
 1'000,000 metros Este
 Factor de Escala: 1,00
 Unidad Lineal: Metros
 Unidad Angular: Grados
 Fuente: Cartografía Acuerdo 017 de 2000 (POT)
 Cartografía Base Predial IGAC - 2014

Escala 1 : 20.000



FECHA: JULIO DE 2016

RED DE GAS DOMICILIARIO

No. CG-10

LEYENDA TEMÁTICA

TIPO	SIMBOLOGÍA
ESTACIONES	
VALVULAS GN	
RED MATRIZ GN	
REDES	