


**PLANO DIAGNOSTICO GENERAL** **No. CG-09**




**ALCALDÍA MUNICIPAL DE CHÍA**  
SECRETARÍA DE PLANEACIÓN  
DIRECCIÓN DE ORDENAMIENTO TERRITORIAL

---


**PLAN DE ORDENAMIENTO TERRITORIAL**

---

**POLIDUCTO Y LÍNEA DE TRANSMISIÓN DE ENERGÍA**



LEONARDO ESCOBEDO RUIZ  
ALCALDE MUNICIPAL



JHON ESTEBAN VALENCIA  
DIRECCIÓN GENERAL ADMINISTRATIVA  
DIRECCIÓN DE PLANEACIÓN

---

**CONVENCIONES**

Límite Municipal

Veredas

Perimetro Urbano

Predial Urbano

Predial Rural

Eje Rio Bogotá

Eje Rio Frio

**VIAS**

V - 1


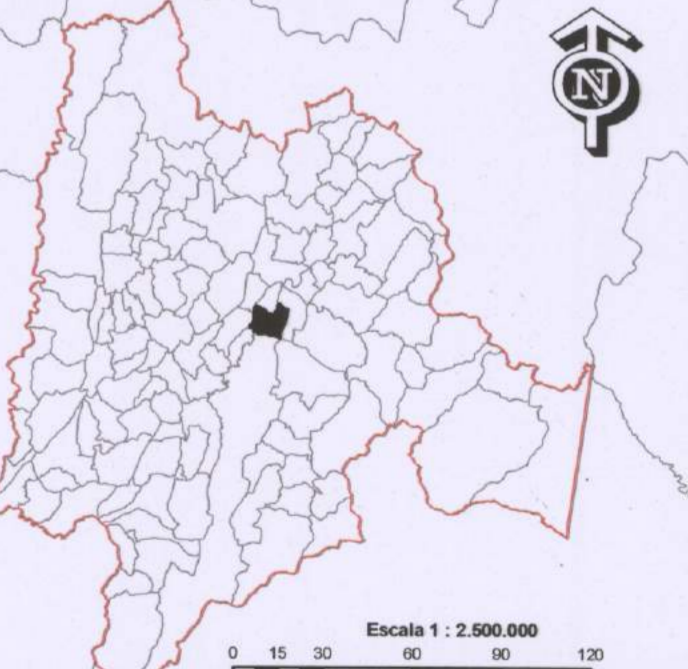
VIA FERREA

---

**OBSERVACIONES**

---

**LOCALIZACIÓN GENERAL**

Escala 1 : 2.500.000  
0 15 30 60 120  
Kilómetros

---

**INFORMACIÓN DE REFERENCIA**

Datum Geodésico: MAGNA - SIRGAS Elipsoide: GRS80 Proyección Cartográfica: Transverse_Mercator Origen de la Zona: Bogotá Sistema de Coordenadas Geográfica: PCS_Chía_Cun Meridiano Principal: 74°52'00" W Coordenadas Geográficas: 04°51'00" Latitud Norte 74°52'00" Longitud Oeste 1'900.000 metros Norte 1'900.000 metros Este	Factor de Escala: 1:50 Unidad Lineal: Metros Unidad Angular: Grados Fuente: Cartografía Acuerdo 017 de 2000 (POT) Cartografía Base Predial IGAC - 2014
--	--

---

**Escala 1 : 20.000**

0 360 720 1.440 2.160  
Metros

---

FECHA: JULIO DE 2016

---

**PLANO FORMULACIÓN GENERAL** **No. CG-09**

LEYENDA TEMÁTICA	TIPO	SIMBOLOGÍA
POSTES ENERGÍA		
LÍNEA TRANSMISIÓN DE ENERGÍA		
POLIDUCTO MANSILLA TOCANCIPÁ		
AFECTACIÓN LÍNEA DE TENSIÓN		