



MUNICIPIO DE TABIO

MUNICIPIO DE CAJICÁ

MUNICIPIO DE TENJO

MUNICIPIO DE SOPO

MUNICIPIO DE COTA

BOGOTÁ D.C.

PLANO FORMULACIÓN GENERAL No. CG-08




ALCALDÍA MUNICIPAL DE CHÍA

DEPARTAMENTO ADMINISTRATIVO DE PLANEACIÓN
DIRECCIÓN DE ORDENAMIENTO TERRITORIAL

PLAN DE ORDENAMIENTO TERRITORIAL

INMUEBLES DE INTERÉS HISTÓRICO,
ARQUITECTÓNICO Y CULTURAL

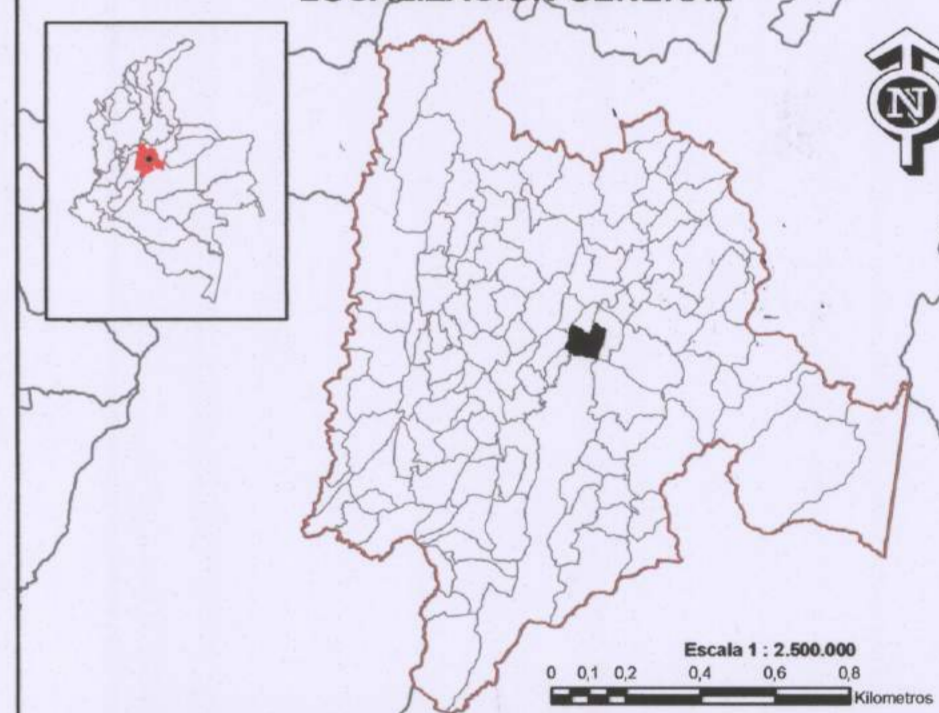


CONVENCIONES

- Límite Municipal
- Veredas
- Perimetro Urbano
- Predial Urbano
- Predial Rural
- Eje Río Bogotá
- Eje Río Frio

OBSERVACIONES


LOCALIZACIÓN GENERAL



INFORMACIÓN DE REFERENCIA

Datum Geodésico: MAGNA - SIRGAS
 Elipsoide: GRS80
 Proyección Cartográfica: Transversa_Mercator
 Origen de la Zona: Bogotá
 Sistema de Coordenada Geográfica: PCS, Chía, Csm
 Meridiano Principal: Greenwich 0° 0' 0"
 Coordenadas Geográficas: 04° 51' 00.22" Latitud Norte
 74° 02' 42.56" Longitud Oeste
 Coordenadas Planas: 1000.000 metros Norte
 1700.000 metros Este
 Factor de Escala: 1.00
 Unidad Línea: Metros
 Unidad Angular: Grados
 Fuente: Cartografía Acuerdo 917 de 2006 (POT)
 Cartografía Base Predial IGAC - 2014

Escala 1 : 20.000



FECHA: JULIO DE 2016

PLANO FORMULACIÓN GENERAL No. CG-08

LEYENDA TEMÁTICA	
TIPO	SIMBOLOGÍA
MONUMENTOS	★
ARQUITECTURA URBANA	
EDIFICACIONES DE CARACTER RELIGIOSO	
PATRIMONIO ARQUEOLOGICO	
PATRIMONIO MONUMENTOS MATERIAL	

