




PLANO FORMULACIÓN GENERAL **No. CG-06**



ALCALDÍA MUNICIPAL DE CHÍA
DEPARTAMENTO ADMINISTRATIVO DE PLANEACIÓN
DIRECCIÓN DE ORDENAMIENTO TERRITORIAL

PLAN DE ORDENAMIENTO TERRITORIAL

SISTEMA DE ALCANTARILLADO


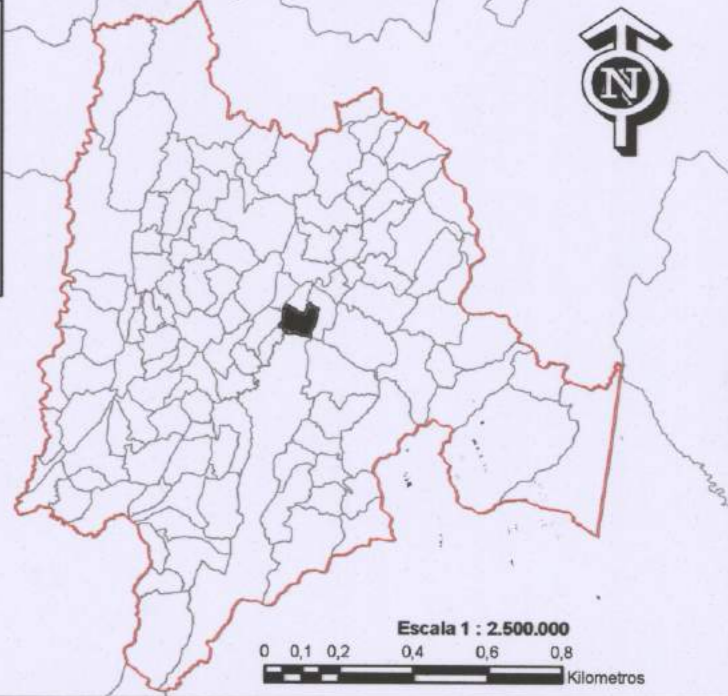
LEONARDO DOMÍNGUEZ RUIZ ALCALDE MUNICIPAL
ÁLVARO ENRIQUE RODRÍGUEZ HERNÁNDEZ DIRECTOR DE PLANEACIÓN ADMINISTRATIVA

CONVENCIONES

Límite Municipal	Predial Rural
Veredas	Eje Río Bogotá
Perímetro Urbano	Eje Río Frio
Predial Urbano	

OBSERVACIONES

LOCALIZACIÓN GENERAL





Escala 1 : 2.500.000
0 0,1 0,2 0,4 0,8 0,9 Kilómetros

INFORMACIÓN DE REFERENCIA

Datum Geodésico: Elipsoide: Proyección Cartográfica: Origen de la Zona: Sistema de Coordenadas Geográficas: Meridiano Principal: Coordenadas Geográficas: Coordenadas Planas:	MAGNA - SIRGAS GRS80 Tránsito_Mercator Bogotá PCS, Chía, Cun Greenwich 0° 0' 0" 04° 1' 16,822" Latitud Norte 74° 52' 45,967" Longitud Oeste 1'000.000 metros Norte 1'000.000 metros Este 1:50 Metros Grados Cartografía Acuerdo 917 de 2009 (POT) Cartografía Base Predial IGAC - 2014
---	--

Escala 1 : 20.000



0 360 720 1.440 2.160 Metros

FECHA: JULIO DE 2016

PLANO FORMULACIÓN GENERAL **No. CG-06**