



MUNICIPIO DE TABIO

MUNICIPIO DE CAJICÁ

MUNICIPIO DE TENJO

MUNICIPIO DE SOPO

MUNICIPIO DE GOTA

BOGOTÁ D.C.

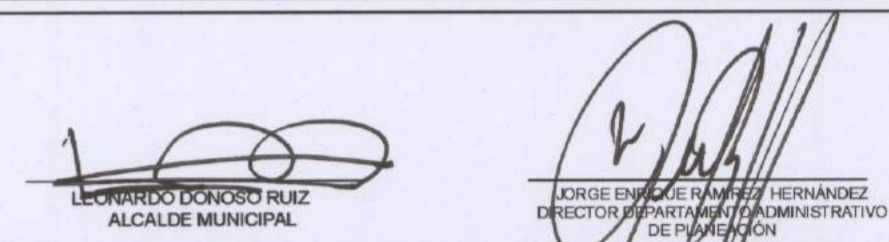
PLANO FORMULACIÓN GENERAL No. CG-02



ALCALDÍA MUNICIPAL DE CHÍA  
DEPARTAMENTO ADMINISTRATIVO DE PLANEACIÓN  
DIRECCIÓN DE ORDENAMIENTO TERRITORIAL

PLAN DE ORDENAMIENTO TERRITORIAL

ESTRUCTURA ECOLÓGICA PRINCIPAL

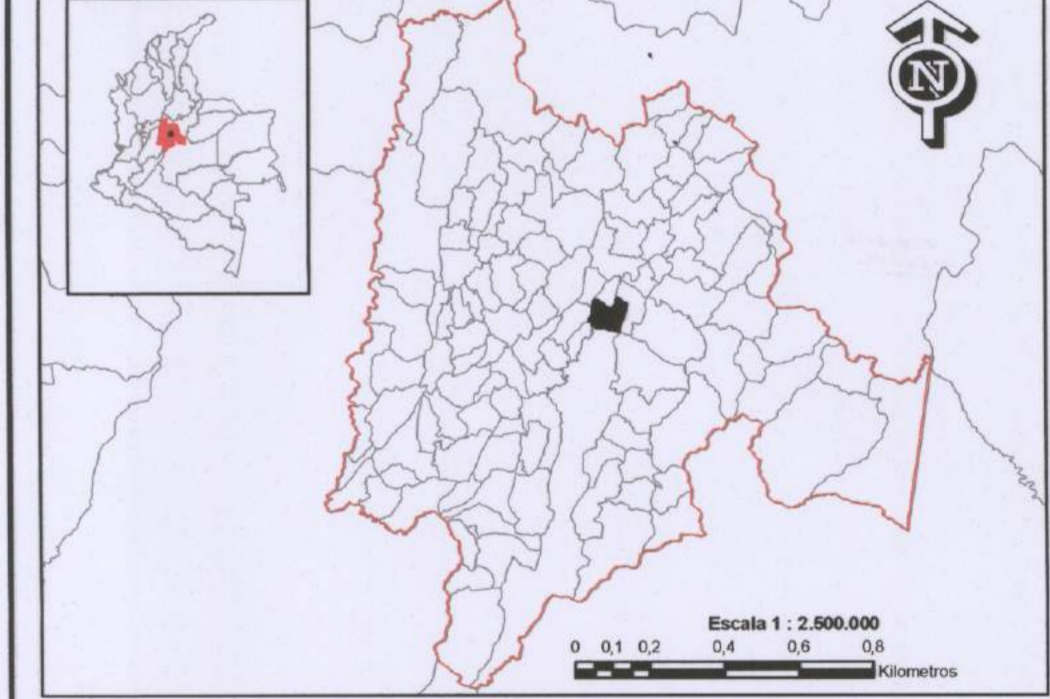


CONVENCIONES

- Limite Municipal
  - Veredas
  - Perimetro Urbano
  - Predial Rural
  - Predial Urbano
  - Eje Rio Bogotá
  - Eje Rio Frio
  - Quebradas
- VIAS**
- V - 1
  - V - 2
  - V - 3
  - VIA FERREA
- HIPSOMETRIA**
- Curvas de nivel

OBSERVACIONES


LOCALIZACIÓN GENERAL



INFORMACIÓN DE REFERENCIA

Datos Geodésicos: MAGNA - SIRGAS  
 Elipsoides: GRS80  
 Proyección Cartográfica: Transversa\_Mercator  
 Origen de la Zona: Bogotá  
 Sistema de Coordenada Geográfica: PCS\_Chía\_Cun  
 Coordenada Principal: 04° 51' 00" N  
 Coordenadas Geográficas: 04° 51' 00" N 74° 03' 00" W  
 Coordenadas Planas: 1000.000 metros Norte  
 1000.000 metros Este  
 Factor de Escala: 1.00  
 Unidad Lineal: Metros  
 Unidad Angular: Grados  
 Fuente: Cartografía Acuerdo 617 de 2000 (POT)  
 Cartografía Base Predial IGAC - 2014

Escala 1 : 20.000



FECHA: JULIO DE 2016

PLANO FORMULACIÓN GENERAL No. CG-02

LEYENDA TEMÁTICA				
MODELO DE OCUPACIÓN DEL TERRITORIO				
ESTRUCTURA	CATEGORÍA	SIMBOLOGÍA	ÁREA ha	%
PROTECCIÓN EN SUELO RURAL	ZONA DE RESERVA FORESTAL PRODUCTORA (ZRFPP)		1258,77	15,65
	RONDA QUEBRADAS (30 metros)		166,59	2,10
	RESERVA FORESTAL PRODUCTORA		88,52	1,12
	ÁREA AMORTIGUACIÓN		378,17	4,70
	ÁREAS DE CONSERVACIÓN Y PROTECCIÓN AMBIENTAL			
	RONDA RIO BOGOTÁ (150 metros)		528,17	6,57
	RONDA RIO FRÍO (75 metros)		139,83	1,74
	RONDA QUEBRADAS (30 metros)		412,68	5,13
	HUMEDALES		21,58	0,27
	RESERVA HÍBRICA		71,18	0,88
ÁREAS PRODUCCIÓN AGRÍCOLA, GANADERA Y DE EXPLOTACIÓN DE RECURSOS NATURALES	AGROPECUARIO SEMINTENSIVA		2319,63	28,83
	ZONA DE RESERVA FORESTAL PRODUCTORA (ZRFPP)		127,89	1,59
ÁREAS PATRIMONIO CULTURAL	RESGUARDO INDÍGENA		49,30	0,61
	RESGUARDO INDÍGENA		34,16	0,42
ÁREAS SERVICIOS PÚBLICOS DOMICILIARIOS	SERVICIOS PÚBLICOS		17,44	0,22
	COMERCIO Y SERVICIOS		148,46	1,85
	CORREDOR VIAL		170,57	2,12
	VIVIENDA		100,30	1,25
DESARROLLO URBANO	CENTROS POBLADOS		246,67	3,03
	VIVIENDA CAMPESIN		27,48	0,34
	ÁREA FUERA DE RONDA RIO FRÍO		602,68	7,49
ÁREA URBANA	ÁREA DE EXPANSIÓN URBANA		299,84	3,73
	TOTAL TEMÁTICA		8044,91	100,00
	TOTAL MUNICIPIO		8044,91	
	EQUIPAMIENTO		48,32	